






ZONE D'ETALONNAGE / CALIBRATION ZONE

Version 1 – 26/08/2022

 Sur la D125 à environ 720 m après la bifurcation D125 / D68 en direction de Saint-Nazaire-en-Royans. Début de la zone d'étalonnage au niveau du panneau information « Autobus » sur votre droite.

 *On the D125, approximately 720 m after the junction D125 / D68 in the direction of Saint-Nazaire-en-Royans. The beginning of the calibration zone is indicated by the road sign “Autobus” situated on your right.*


0,000 km

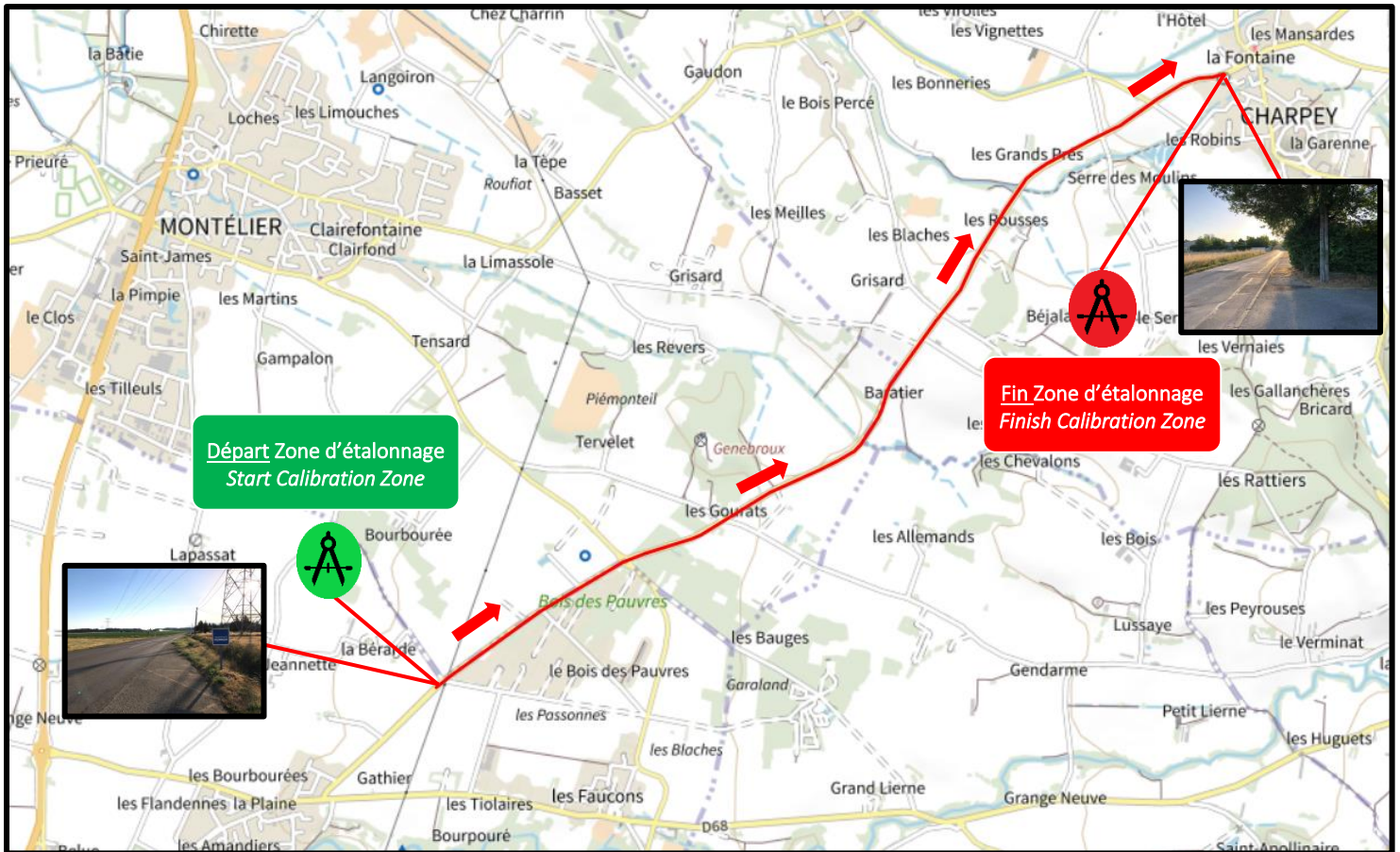


 Sur la D119, fin de la zone d'étalonnage au niveau du double poteau téléphonique en bois sur votre droite.

 *On the D119, the end of the calibration zone is represented by a double telephone pole on your right.*

4,712 km





Départ Zone d'étalonnage
Start Calibration Zone

Fin Zone d'étalonnage
Finish Calibration Zone



Cliquez sur le lien ci-dessous ou scannez le QR Code (1) pour accéder à la carte interactive de la zone d'étalonnage. Scannez le QR Code (2) pour accéder à l'itinéraire détaillé (Etape 1) menant à la zone d'étalonnage.



Click on the below link or scan the QR Code (1), you may access the interactive map regarding the calibration zone. Scan the QR Code (2), you may access the detailed itinerary (Leg 1) leading to the calibration zone.



https://www.google.com/maps/d/edit?mid=13Cc-w0a3JjfHEE_ULBbpGQbfC8X2x1A&usp=sharing

QR Code 1



QR Code 2

