




XXVe RALLYE MONTE-CARLO HISTORIQUE
Du mardi 24 janvier au mercredi 01 février 2023
ZONE D'ETALONNAGE / CALIBRATION ZONE


Version 1 – 07.12.2022


 Sur la D2211A à environ 1,10 Km après la bifurcation D2211A / D86 en direction de Briançonnet. Début de la zone d'étalonnage au niveau du poteau (panneaux directionnels) situé sur la droite.

 *On the D2211A, approximately 1,10 Km after the junction D2211A / D86 in the direction of Briançonnet. The beginning of the calibration zone is indicated by the pole of directional road signs on your right.*

0,000 Km

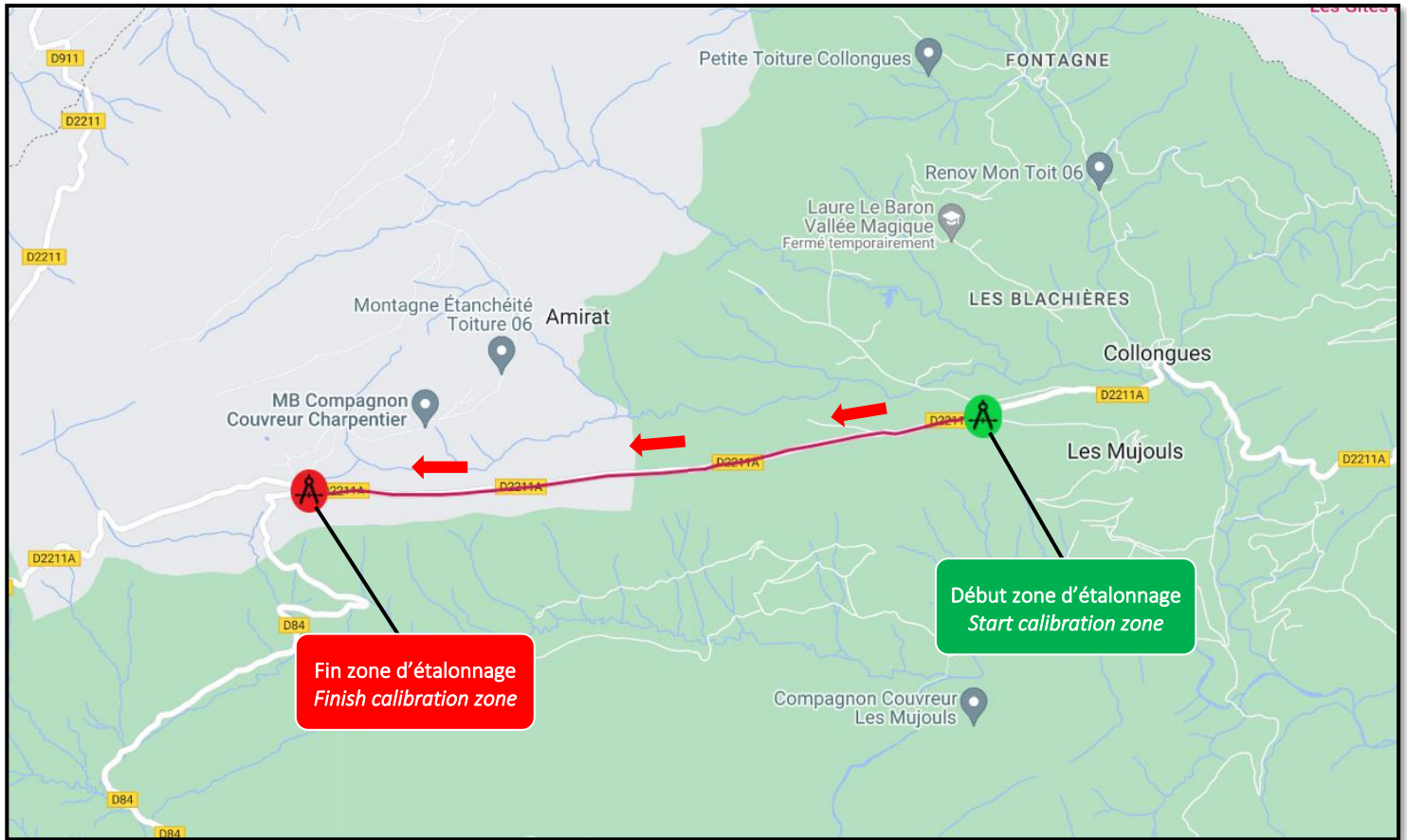


 Sur la D2211A, fin de la zone d'étalonnage au niveau du poteau (balise Randonnée n° 43a) situé sur votre droite.

 *On the D2211A, the end of the calibration zone is indicated by the pole of hiking marker #43a located on your right.*

3,401 Km





Cliquez sur le lien ci-dessous ou scannez le QR Code (1) pour accéder à la carte interactive de la zone d'étalonnage. Scannez le QR Code (2) pour accéder à l'itinéraire détaillé (Etape de classement) menant à la zone d'étalonnage.



Click on the below link or scan the QR Code (1), you may access the interactive map regarding the calibration zone. Scan the QR Code (2), you may access the detailed itinerary (Etape de classement) leading to the calibration zone.



https://www.google.com/maps/d/edit?mid=11Y36mlh12rN_R9XM7dxlRKBjz_ALVW0&usp=sharing

QR Code 1



QR Code 2

